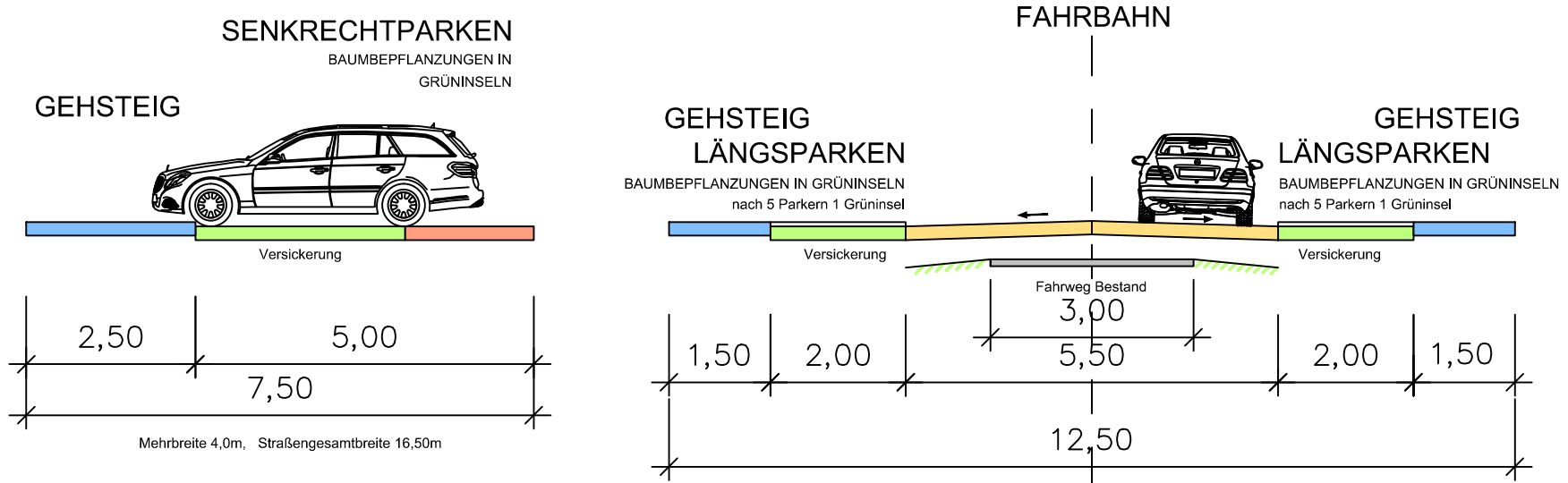
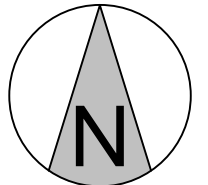
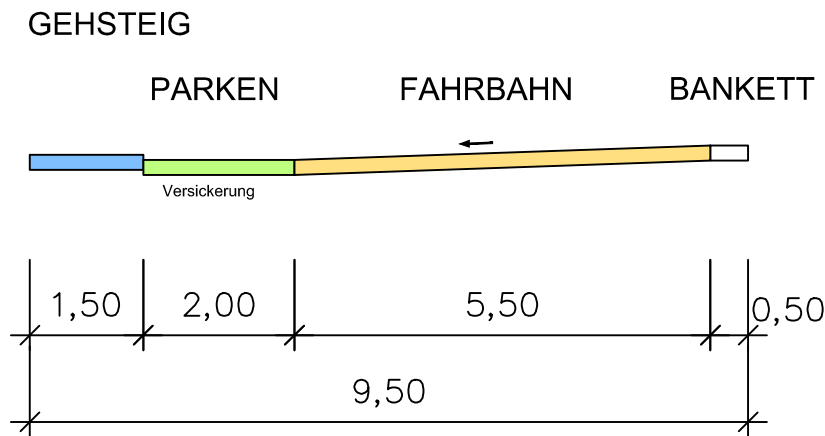


"Straßenquerschnitt Auhirschgasse"



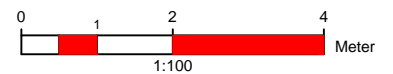
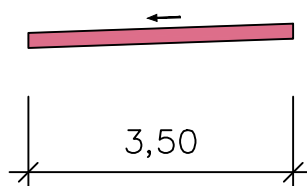
MINDESTQUERSCHNITT MIT GEHSTEIG (Erschliessung innerhalb der Wohnungsanlage)

Profil 2



Kombinierter Rad- und Gehweg

Profil 3



Beschilderungen / Bodenmarkierungen

Planungsstand	Naturbestand
Verkehrszeichen	Verkehrszeichen
Richtungspfeile	Richtungspfeile
Sperrflächen	Sperrflächen
Linien	Linien
Absolutes Halteverbot	Absolutes Halteverbot
Absolutes Parkverbot	Absolutes Parkverbot

Q: \Verkehr\Strasse\AUHIRSCHGASSE\GWG-Bauplatzerschließung\20160503_Strassenquerschnitt_Auhirschgasse_PTU.dwg

DATUM	BEARBEITER	ART DER ÄNDERUNG	INDEX
PLANVERFASSER MAGISTRAT DER LANDESHAUPTSTADT LINZ STADTPLANUNG LINZ - Abt. Verkehrsplanung			
BAUVORHABEN GWG-Wohnbebauung Auhirschgasse Straßenprofile			GEZEICHNET: DATUM: 03.05.2016 GEPRÜFT: DATUM: 03.05.2016 PROJEKTLEITER:
PLANTITEL – PLANINHALT Entwurf			MASSSTAB: 1:100 PROJEKT NR.: PLAN NR.: INDEX